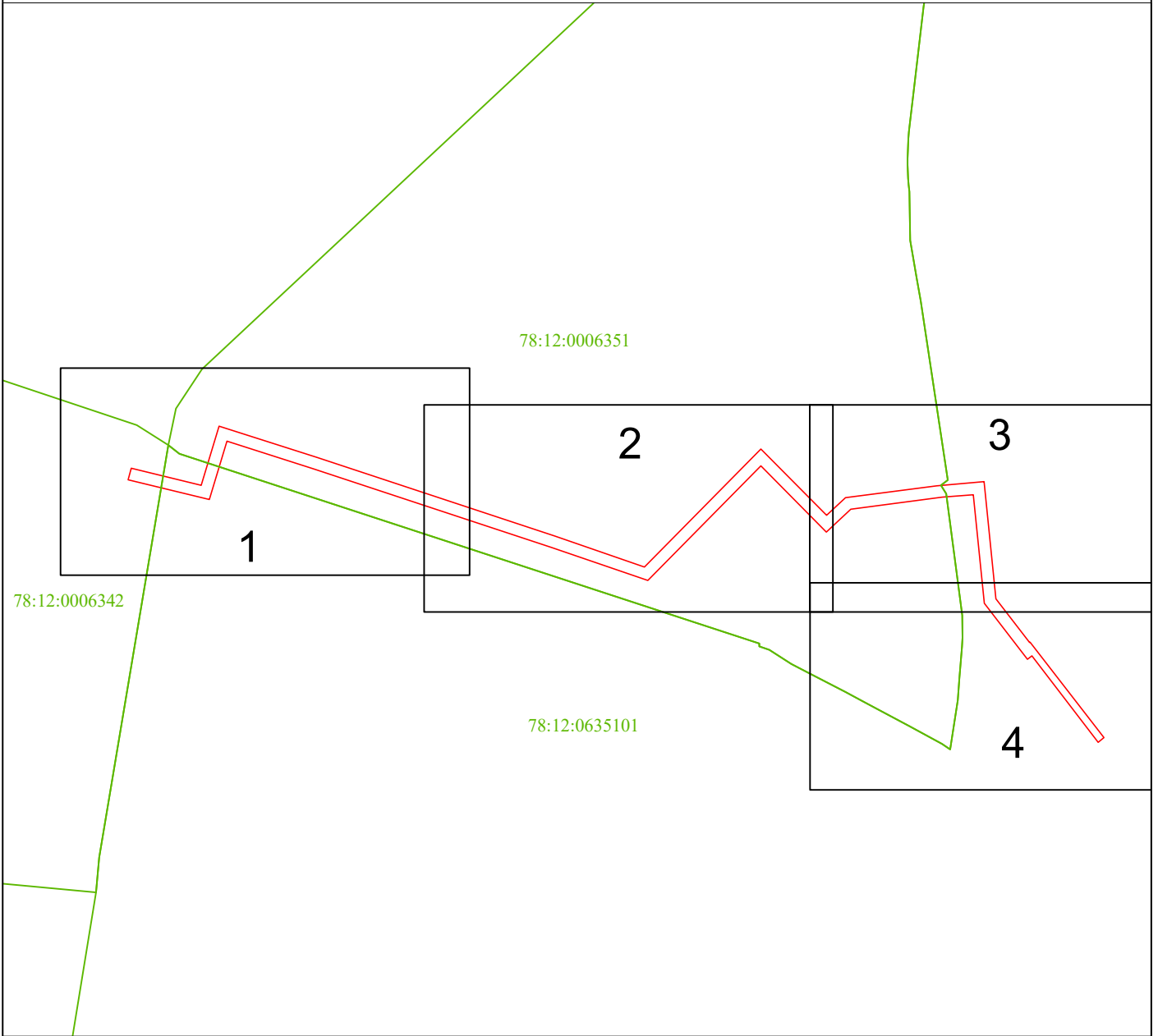


Раздел 4

План границ объекта

Обзорная схема границ публичного сервитута



Масштаб 1:6000

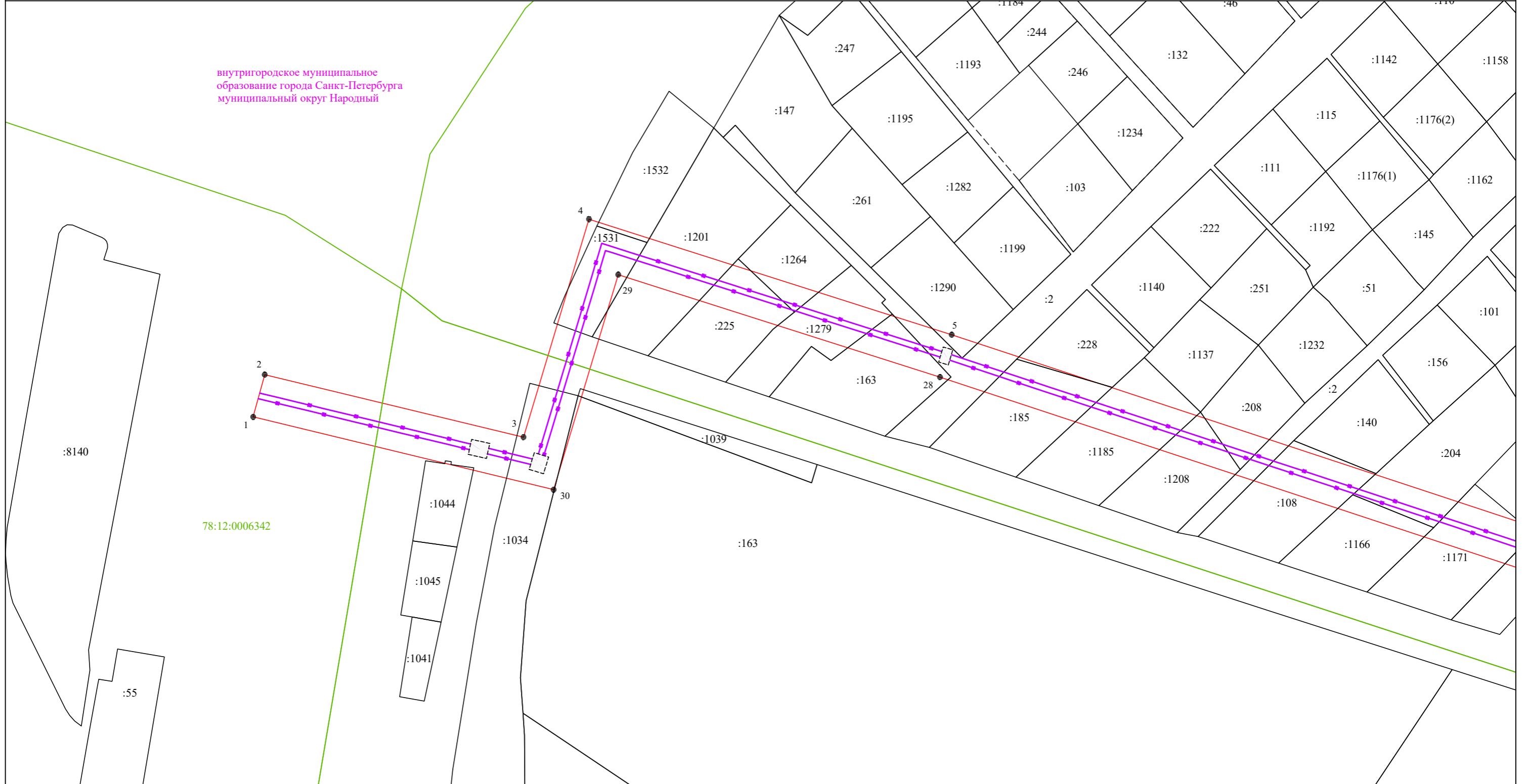
Используемые условные знаки и обозначения:

- - граница публичного сервитута
- 78:12:0006351 - обозначение кадастрового квартала
- - граница кадастрового квартала

Раздел 4

План границ объекта. Лист 1

внутригородское муниципальное образование города Санкт-Петербурга муниципальный округ Народный

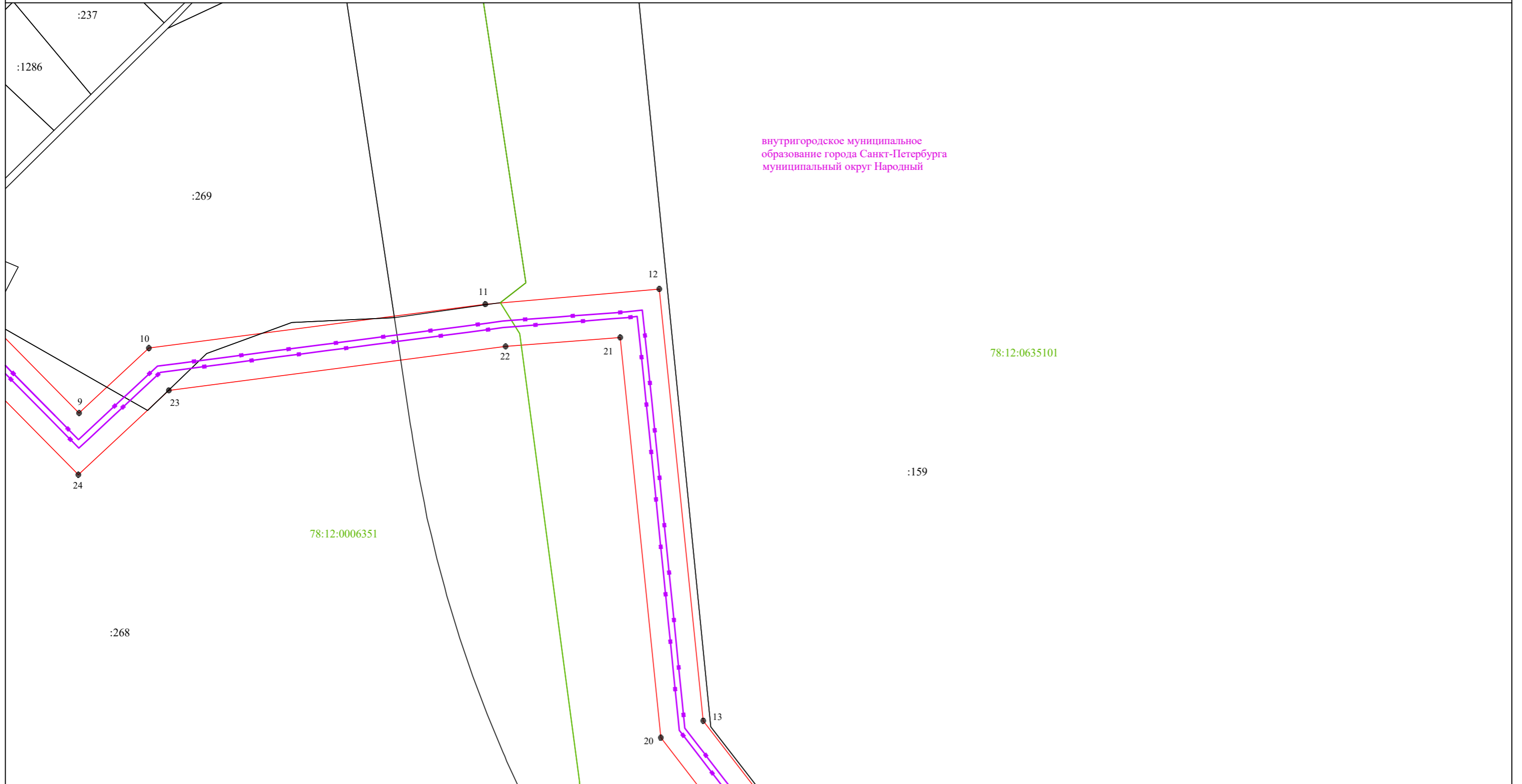


78:12:0006342

Используемые условные знаки и обозначения:

- 1 - характерная точка границы публичного сервитута
- (red) - граница публичного сервитута
- (black) - граница земельного участка
- :4 - обозначение земельного участка
- 78:12:0006351 - обозначение кадастрового квартала
- (green) - граница кадастрового квартала
- (purple) - тепловая сеть

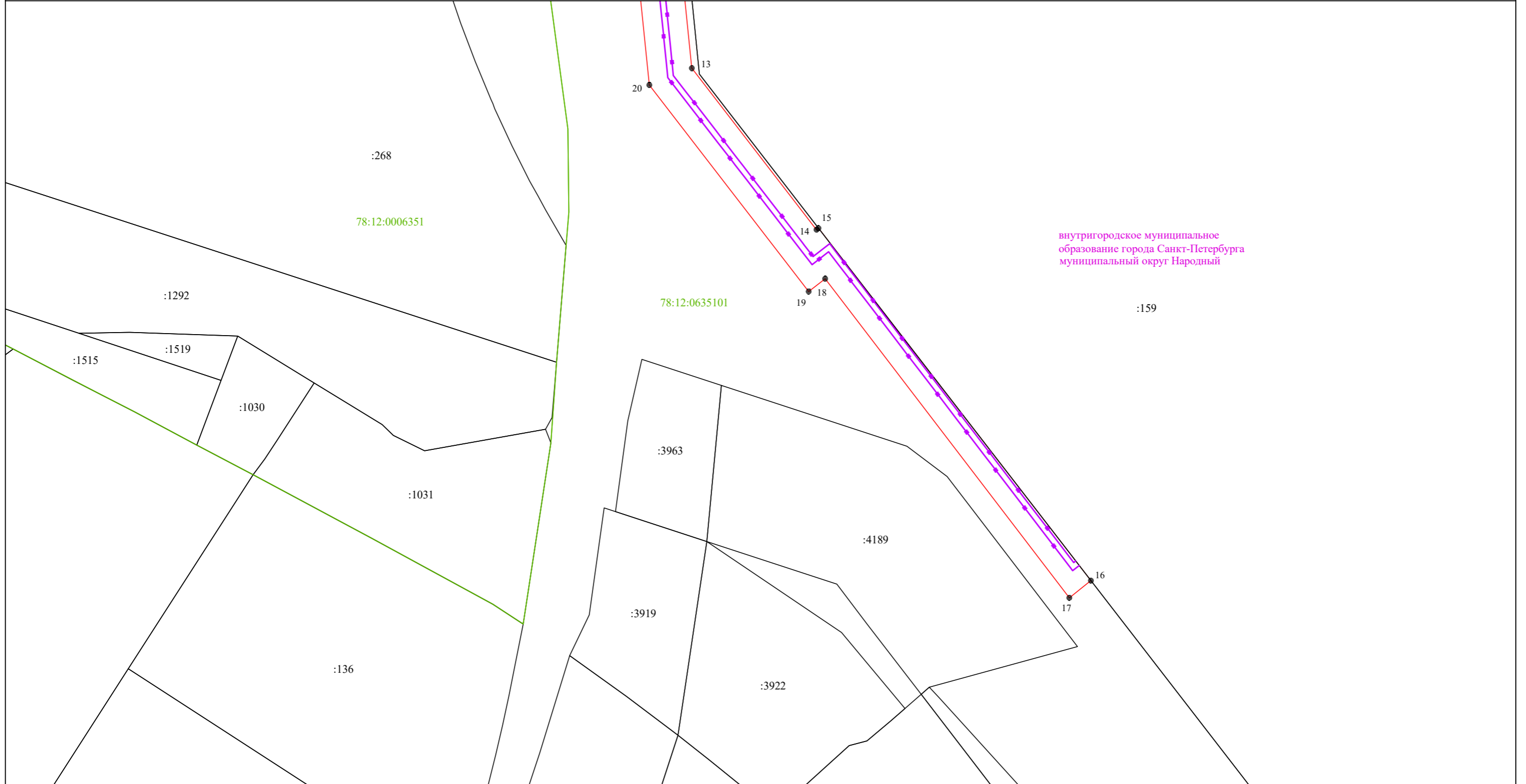
Масштаб 1:1000



Используемые условные знаки и обозначения:

- 1 - характерная точка границы публичного сервитута
- (красная) - граница публичного сервитута
- (черная) - граница земельного участка
- :4 - обозначение земельного участка
- 78:12:0006351 - обозначение кадастрового квартала
- (зеленая) - граница кадастрового квартала
- (фиолетовая) - тепловая сеть

Масштаб 1:1000



внутригородское муниципальное образование города Санкт-Петербурга муниципальный округ Народный

Используемые условные знаки и обозначения:

- 1 - характерная точка границы публичного сервитута
- (red) - граница публичного сервитута
- (black) - граница земельного участка
- :4 - обозначение земельного участка
- 78:12:0006351 - обозначение кадастрового квартала
- (green) - граница кадастрового квартала
- (purple) - тепловая сеть

Масштаб 1:1000